

# EVIDENČNÍ LIST HLÁSNÉHO PROFILU

**KŘIVÉ (KŘIVSKÝ P.)**

KATEGORIE:

**C**

**Tok:** Křivský p.  
**Stanice:** Křivé (Křivský p.)  
**GPS:** 49.451089°N, 17.980564°E  
**Obec:** Valašské Meziříčí  
**ORP:** Valašské Meziříčí  
**Kraj:** Zlínský

ValMez\_C05\_Křivé pod mostem MK u hasičské zbrojnice




Číslo hydrologického pořadí:

Provozovatel stanice: **obec**

Poznámka:



## Stupně povodňové aktivity (cm)

I.SPA	bdělost		65
II.SPA	pohotovost		75
III.SPA	ohrožení		97

## Četnost hlášení SPA

I.SPA	min. 1x denně
II.SPA	min. 2x denně
III.SPA	min. 3x denně

Vodočetná lať: **ANO**

Přenos dat: **NE**

SMS: **NE**

export evidenčního listu: 22.06.2026 04:37

Veškerá uváděná data jsou bez právní záruky.