

# EVIDENČNÍ LIST HLÁSNÉHO PROFILU

## KŘEMENEC (ROMŽE)

KATEGORIE:

**C**

**Tok:** Romže  
**Stanice:** Křemenec (Romže)  
**GPS:** 49.573498°N, 16.907751°E  
**Obec:** Konice  
**ORP:** Konice  
**Kraj:** Olomoucký kraj

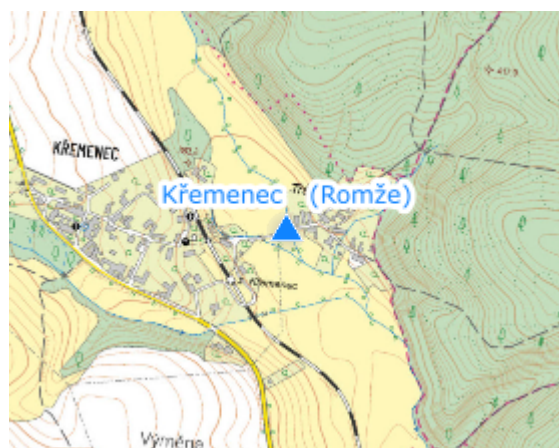


Hlásný profil kat. C se nachází v lokalitě Trávníky v místní části Křemenec (město Konice) na návodní straně mostu. Profil je osazen hladinoměrným a průtokoměrným čidlem s automatickým přenosem naměřených dat. Provozovatelem hlásného profilu je obec Stražisko.




**Číslo hydrologického pořadí: 4-12-01-0280-0-00**

**Provozovatel stanice: Obec Stražisko**

**Poznámka:**



### Stupně povodňové aktivity (cm)

I.SPA	bdělost		50
II.SPA	pohotovost		65
III.SPA	ohrožení		85

### Četnost hlášení SPA

I.SPA	min. 1x denně
II.SPA	min. 2x denně
III.SPA	min. 3x denně

**Vodočetná lať: ANO**

**Přenos dat: ANO**

**SMS: ANO**

**Centrum automatického sběru dat: [www.envimonitoring.cz](http://www.envimonitoring.cz)**

**Naměřená data jsou dostupná na: <https://www.envimonitoring.cz/cz/#lvs#graph#50346>**