

EVIDENČNÍ LIST HLÁSNÉHO PROFILU

KRÁSNO NAD BEČVOU (BEČVA)

KATEGORIE:

C

Tok: Bečva
Stanice: Krásno nad Bečvou (Bečva)
GPS: 49.483985°N, 17.951432°E
Obec: Valašské Meziříčí
ORP: Valašské Meziříčí
Kraj: Zlínský kraj

C01_Krásno_n_B ValMez_C01_Krásno_nad_Bečvou Most do obce Juřinka.




Číslo hydrologického pořadí: 4-11-02-0030-0-00

Provozovatel stanice:

Poznámka:



Stupně povodňové aktivity (cm)

| | | | |
|---------|------------|---|-----|
| I.SPA | bdělost |  | 300 |
| II.SPA | pohotovost |  | 400 |
| III.SPA | ohrožení |  | 500 |

Četnost hlášení SPA

| | |
|---------|---------------|
| I.SPA | min. 1x denně |
| II.SPA | min. 2x denně |
| III.SPA | min. 3x denně |

Vodočetná lať: ANO

Přenos dat: NE

SMS: NE

export evidenčního listu: 22.06.2026 04:42

Veškerá uváděná data jsou bez právní záruky.