

# EVIDENČNÍ LIST HLÁSNÉHO PROFILU

**KRASÍKOV (MORAVSKÁ SÁZAVA)**

KATEGORIE:

**C**

**Tok:** Moravská Sázava  
**Stanice:** Krasíkov (Moravská Sázava)  
**GPS:** 49.85761°N, 16.69449°E  
**Obec:** Krasíkov  
**ORP:** Lanškroun  
**Kraj:** Pardubický



Hlásný profil kat. C s dálkovým přenosem dat se nachází na konstrukci nad korytem Moravské Sázavy v obci Krasíkov, nedaleko objektu č. p. 82. Informace o vývoji stavu hladiny předává povodňová komise obce Krasíkov povodňovým orgánům obce Hoštejn a ORP Lanškroun. Provozovatelem hladinoměru je obec Krasíkov.

**Číslo hydrologického pořadí:** 4-10-02-0260  
**Nejvyšší zaznamenaný stav:** 9 988cm (01.01.1970)

**Provozovatel stanice:** Obec Krasíkov

**Příjemci varovných SMS zpráv:**




předseda povodňové komise

místopředseda povodňové komise

**Poznámka:**



## Stupně povodňové aktivity (cm)

I.SPA	bdělost		100
II.SPA	pohotovost		150
III.SPA	ohrožení		200

## Četnost hlášení SPA

I.SPA	min. 1 x denně
II.SPA	min. 4 x denně
III.SPA	každé 3 hodiny

**Vodočetná lať:** NE

**Přenos dat:** ANO

**SMS:** ANO

**Centrum automatického sběru dat:** <http://www.edpp.cz>

**Naměřená data jsou dostupná na:** <https://www.edpp.cz/zarizeni/krasikov-moravska-sazava/>