

EVIDENČNÍ LIST HLÁSNÉHO PROFILU

KRÁLÍKY (KRÁLICKÝ POTOK)

KATEGORIE:

C

Tok: Králíky
Stanice: Králíky (Králický potok)
GPS: 50.0830871°N, 16.7671218°E
Obec: Králický potok
ORP: Králíky
Kraj: Pardubický



Hlásný profil kategorie C leží na Králickém potoce na silničním mostě - říční km 2,43 u č. p. 115. Jedná se o hladinoměrné čidlo. Profil neskýtá možnost on-line sledování vodních stavů. Příjemce zpráv hlídkové služby o výšce hladiny je Městský úřad Králíky. Město dále varuje obce Lichkov a Dolní Lipka, které se nachází níže na toku a také informuje příslušné ORP (Králíky). Provozovatelem hladinoměru je město Králíky.




Číslo hydrologického pořadí: 1-02-02-008

Provozovatel stanice: Město Králíky

Poznámka:



Stupně povodňové aktivity (cm)

| | | | |
|---------|------------|---|-----|
| I.SPA | bdělost |  | 111 |
| II.SPA | pohotovost |  | 201 |
| III.SPA | ohrožení |  | 359 |

Četnost hlášení SPA

| | |
|---------|---------------|
| I.SPA | min. 1x denně |
| II.SPA | min. 2x denně |
| III.SPA | min. 3x denně |

Vodočetná lať: NE

Přenos dat: NE

SMS: NE

Centrum automatického sběru dat: profil neumožňuje přenos dat