

EVIDENČNÍ LIST HLÁSNÉHO PROFILU

KOVALOVICE (KOVALOVICKÝ POTOK)

KATEGORIE:

C

Tok: Kovalovický potok
Stanice: Kovalovice (Kovalovický potok)
GPS: 49.2042048°N, 16.8223318°E
Obec: Kovalovice
ORP: Šlapanice
Kraj: Jihomoravský

Hlásný profil kat. C je umístěn na mostním objektu č. 3838 - 1 na parc. č.173, v blízkosti budovy s č. p. 149. Provozovatelem je obec Kovalovice.




Číslo hydrologického pořadí: 4-15-03-0800-0-00

Provozovatel stanice: Obec Kovalovice

Poznámka:



Stupně povodňové aktivity (cm)

I.SPA	bdělost		50
II.SPA	pohotovost		70
III.SPA	ohrožení		90

Četnost hlášení SPA

I.SPA	min. 1x denně
II.SPA	min. 2x denně
III.SPA	min. 3x denně

Vodočetná lať: ANO

Přenos dat: ANO

SMS: NE

Centrum automatického sběru dat: [web hladiny.cz](http://web.hladiny.cz)

Naměřená data jsou dostupná na: <https://www.hladiny.cz/cz/cs#lvs#graph#50767#H-Kovalovice>

export evidenčního listu: 27.10.2025 03:53

Veškerá uváděná data jsou bez právní záruky.