

# EVIDENČNÍ LIST HLÁSNÉHO PROFILU

## KORYČANY (STŘÍBRNÍK)

KATEGORIE:

**C**

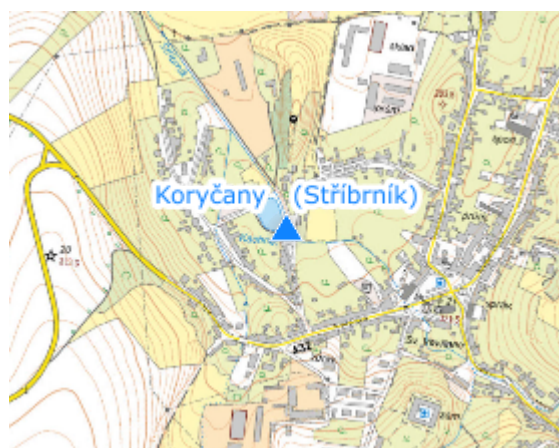
**Tok:** Stříbrník  
**Stanice:** Koryčany (Stříbrník)  
**GPS:** 49.10699°N, 17.15923°E  
**Obec:** Koryčany  
**ORP:** Kroměříž  
**Kraj:** Zlínský



Hlásný profil kat. C ve správě města Koryčany. Ultrazvukové hladinoměrné čidlo umístěné na potoku Stříbrník (který je levostranným přítokem řeky Kyjovky) na parcelním čísle 461/4, poblíž č. p. 223. Čidlo je umístěno na mostní konstrukci na 4 m dlouhé konzoli. Profil je vybaven automatickým přenosem dat a vodočetnou lať. Hlásný profil monitoruje městská policie a jednotka SDH. Město dále varuje obec Mouchnice a obce Nemočice a Snovídky, které se nachází na řece Kyjovce pod městem a ORP Kroměříž.

**Číslo hydrologického pořadí: 4-17-01-068**

**Průměrný vodní stav: 60 cm**






**Provozovatel stanice: Město Koryčany**

**Příjemci varovných SMS zpráv:**

Ing. Hana Jamborová	předseda PK
Ludmila Prokešová	tajemník PK
Lubor Daníček	místopředseda PK
Pavel Vaněk	člen PK
Josef Kettler	člen PK
Josef Prokeš	člen PK

**Poznámka:**

### Stupně povodňové aktivity (cm)

I.SPA	bdělost		100
II.SPA	pohotovost		120
III.SPA	ohrožení		140

### Četnost hlášení SPA

I.SPA	1x denně
II.SPA	4x denně
III.SPA	každé 3 hodiny

**Vodočetná lať: ANO**

**Přenos dat: ANO**

**SMS: ANO**

**Centrum automatického sběru dat: <http://hladiny-vox.pwsplus.eu/>**

**Naměřená data jsou dostupná na: <https://hladiny-vox.pwsplus.eu/Senzors/Details/5157>**