

# EVIDENČNÍ LIST HLÁSNÉHO PROFILU

## KORYČANY (KYJOVKA)

KATEGORIE:

**C**

**Tok:** Kyjovka  
**Stanice:** Koryčany (Kyjovka)  
**GPS:** 49.1134580°N, 17.1636492°E  
**Obec:** Koryčany  
**ORP:** Kroměříž  
**Kraj:** Zlínský



Hlásný profil Koryčany kat. C (Kyjovka) je umístěn na silničním mostě přes řeku Kyjovku na silnici č. 43233 ve směru na Blišice. Jedná se o vodočetnou laň s vyznačenými stupni povodňové aktivity. Profil je směrodatný pro město Koryčany a dále pro obce ležící na vodním toku Kyjovka pod městem. Náhradní pozorování za povodně zajišťuje jednotka SDH. Město dále informuje obce Mouchnice, Nemočice a Snovídky a dále ORP Kroměříž.




**Číslo hydrologického pořadí: 4-17-01-068**

**Provozovatel stanice: Město Koryčany**

**Poznámka:**



### Stupně povodňové aktivity (cm)

I.SPA	bdělost		80
II.SPA	pohotovost		190
III.SPA	ohrožení		240

### Četnost hlášení SPA

I.SPA	min. 1x denně
II.SPA	min. 2x denně
III.SPA	min. 3x denně

**Vodočetná laň: ANO**

**Přenos dat: NE**

**SMS: NE**

**Centrum automatického sběru dat: profil neumožňuje přenos dat**

export evidenčního listu: 06.05.2026 15:29

Veškerá uváděná data jsou bez právní záruky.