

EVIDENČNÍ LIST HLÁSNÉHO PROFILU

KONĚTOPY (HASINA)

KATEGORIE:

C

Tok: Hasina
Stanice: Konětopy (Hasina)
GPS: 50.26830°N, 13.73096°E
Obec: Pnětluky
ORP: Louny
Kraj: Ústecký

Hlásný profil kat. C je umístěn na kamenném mostu v Konětopech, místní části obce Pnětluky, u objektu č. p. 4. Nula vodočtu je v nadmořské výšce 283,52 m.




Číslo hydrologického pořadí: 1-13-03-100

Provozovatel stanice: Obec Pnětluky

Poznámka:



Stupně povodňové aktivity (cm)

I.SPA	bdělost		65
II.SPA	pohotovost		80
III.SPA	ohrožení		100

Četnost hlášení SPA

I.SPA	min. 1x denně
II.SPA	min. 2 x denně
III.SPA	min. 3 x denně

Vodočetná lať: NE

Přenos dat: ANO

SMS: NE

export evidenčního listu: 12.05.2026 04:50

Veškerá uváděná data jsou bez právní záruky.