

EVIDENČNÍ LIST HLÁSNÉHO PROFILU

KOMŇA (KOMÉNKA)

KATEGORIE:

C

Tok: Koménka
Stanice: Komňa (Koménka)
GPS: 48.99069°N, 17.79710°E
Obec: Komňa
ORP: Uherský Brod
Kraj: Zlínský

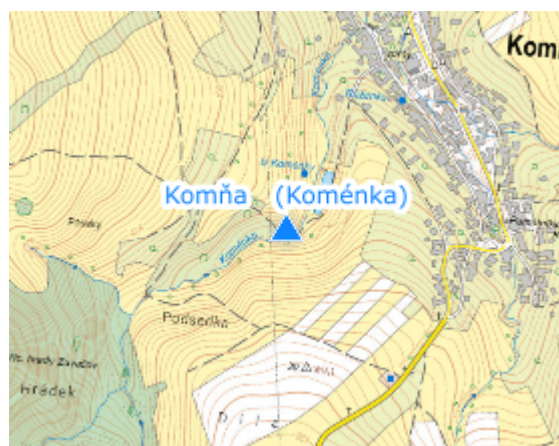


Hlásný profil kat. C nachází na vodním toku Koménka nad hasičskou nádrží východně od intravilánu obce. Profil byl instalován v rámci projektu Protipovodňová opatření obce Komňa a je složen z ultrazvukového hladinoměrného čidla a vodočetné latě. Provozovatelem hladinoměru je obec Komňa.




Číslo hydrologického pořadí: 4-13-01-089

Provozovatel stanice: obec Komňa

Poznámka:



Stupně povodňové aktivity (cm)

I.SPA	bdělost		30
II.SPA	pohotovost		50
III.SPA	ohrožení		70

Četnost hlášení SPA

I.SPA	min. 1x denně
II.SPA	min. 2x denně
III.SPA	min. 3x denně

Vodočetná lať: ANO

Přenos dat: ANO

SMS: ANO

Naměřená data jsou dostupná na: <https://www.hladiny.cz/cz/#lvs#graph#50503#H-Komna>