

# EVIDENČNÍ LIST HLÁSNÉHO PROFILU

**KOBEŘICE UL. DUBOVÁ (OLDŘIŠOVSKÝ POTOK)**

KATEGORIE:

**C**

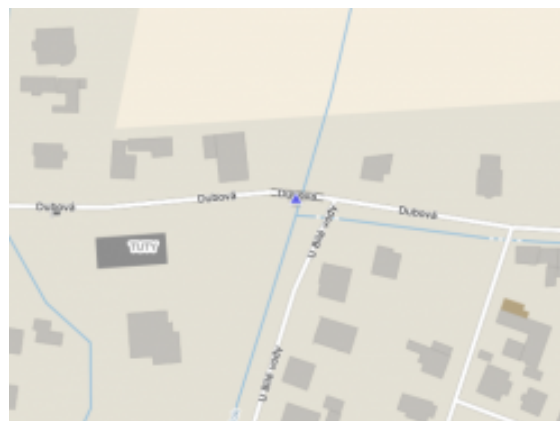
**Tok:** Oldřišovský potok  
**Stanice:** Kobeřice ul. Dubová (Oldřišovský potok)  
**GPS:** 49.9903204°N, 18.0568012°E  
**Obec:** Kobeřice  
**ORP:** Kravaře  
**Kraj:** Moravskoslezský

Hlásný profil se nachází na přemostění v ulici Dubová. Provozovatelem stanice je obec Kobeřice.



**Číslo hydrologického pořadí: 2-04-01-0090-0-00**

**Provozovatel stanice: Obec Kobeřice**

**Poznámka:**



## Stupně povodňové aktivity (cm)

I.SPA	bdělost		80
II.SPA	pohotovost		120
III.SPA	ohrožení		150

## Četnost hlášení SPA

I.SPA	min. 1x denně
II.SPA	min. 2x denně
III.SPA	min. 3x denně

**Vodočetná lať: NE**

**Přenos dat: ANO**

**SMS: NE**

**Centrum automatického sběru dat: [web hladiny.cz](http://web.hladiny.cz)**

**Naměřená data jsou dostupná na: <https://www.hladiny.cz/cz/cs#lvs#graph#13331#H-Dubova>**