

EVIDENČNÍ LIST HLÁSNÉHO PROFILU

KLIMKOVICE - ULICE MALÁ STRANA (POLANČICE)

KATEGORIE:

C

Tok: Polančice
Stanice: Klimkovice - ulice Malá Strana (Polančice)
GPS: 49.783755°N, 18.141085°E
Obec: Klimkovice
ORP: Ostrava
Kraj: Moravskoslezský

Hlásný profil kat. C se nachází ve východní části intravilánu města Klimkovice na mostě ulice Malá Strana, nedaleko objektu č. p. 56. Profil nemá automatické čidlo, stupně jsou barevně značeny na mostovce a měřeny od spodní hrany mostovky. Provozovatelem hladinoměru je město Klimkovice.




Číslo hydrologického pořadí: 2-01-01-1531-0-10

Provozovatel stanice: Město Klimkovice

Poznámka:



Stupně povodňové aktivity (cm)

I.SPA	bdělost		60
II.SPA	pohotovost		30
III.SPA	ohrožení		5

Četnost hlášení SPA

I.SPA	min. 1x denně
II.SPA	min. 2x denně
III.SPA	min. 3x denně

Vodočetná lať: ANO

Přenos dat: NE

SMS: NE