

# EVIDENČNÍ LIST HLÁSNÉHO PROFILU

## KLIMKOVICE - ULICE KOMENSKÉHO (POLANČICE)

KATEGORIE:

**C**

**Tok:** Polančice  
**Stanice:** Klimkovice - ulice Komenského (Polančice)  
**GPS:** 49.783736°N, 18.133387°E  
**Obec:** Klimkovice  
**ORP:** Ostrava  
**Kraj:** Moravskoslezský

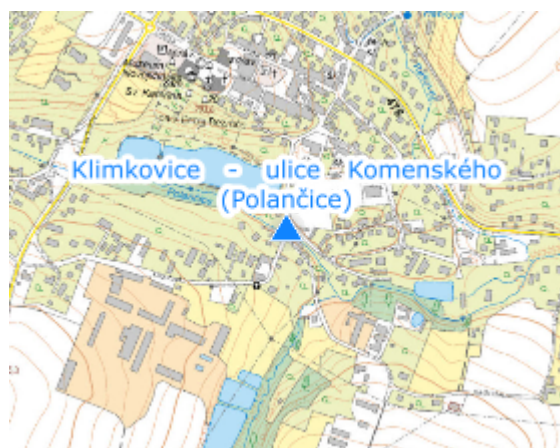


Hlásný profil kat. C se nachází v jižní části intravilánu města Klimkovice na mostě ulice Komenského, nedaleko objektu č. p. 160. Profil nemá automatické čidlo, stupně jsou barevně značeny na mostovce a měřeny od spodní hrany mostovky. Provozovatelem hladinoměru je město Klimkovice.



**Číslo hydrologického pořadí: 2-01-01-1531-0-10**

**Provozovatel stanice: Město Klimkovice**

**Poznámka:**



### Stupně povodňové aktivity (cm)

I.SPA	bdělost		120
II.SPA	pohotovost		90
III.SPA	ohrožení		70

### Četnost hlášení SPA

I.SPA	min. 1x denně
II.SPA	min. 2x denně
III.SPA	min. 3x denně

**Vodočetná lať: ANO**

**Přenos dat: NE**

**SMS: NE**

export evidenčního listu: 03.02.2026 05:11

Veškerá uváděná data jsou bez právní záruky.