

EVIDENČNÍ LIST HLÁSNÉHO PROFILU

KATEGORIE:

KLÁŠTEREC NAD OHŘÍ (ŠIROKÝ POTOK)

Tok: Široký potok
Stanice: Klášterec nad Ohří (Široký potok)
GPS: 50.3877801°N, 13.1651748°E
Obec: Klášterec nad Ohří
ORP: Kadaň
Kraj: Ústecký kraj

Hlásný profil kategorie C bez přenosu dat se nachází na silničním mostku ve Vítězné ulici. Provozovatelem je město Klášterec nad Ohří.




Číslo hydrologického pořadí:

Provozovatel stanice: **Město Klášterec nad Ohří**

Poznámka:



Stupně povodňové aktivity (cm)

I.SPA	bdělost		32
II.SPA	pohotovost		43
III.SPA	ohrožení		49

Četnost hlášení SPA

I.SPA	min. 1x denně
II.SPA	min. 2x denně
III.SPA	min. 3x denně

Vodočetná lať: **NE**

Přenos dat: **NE**

SMS: **NE**