

EVIDENČNÍ LIST HLÁSNÉHO PROFILU

KEJŽLICE (PSTRUŽNÝ P.)

KATEGORIE:

C

Tok: Pstružný p.
Stanice: Kejžlice (Pstružný p.)
GPS: 49.588605°N, 15.391585°E
Obec: Kejžlice
ORP: Humpolec
Kraj: Vysočina

Hlásný profil ve formě vodočetné latě se nachází na starém mostě v ulici K Budíkovu. Provozovatelem je obec Kejžlice.




Číslo hydrologického pořadí: 1-09-01-1180

Provozovatel stanice:

Poznámka:



Stupně povodňové aktivity (cm)

I.SPA	bdělost		80
II.SPA	pohotovost		100
III.SPA	ohrožení		140

Četnost hlášení SPA

I.SPA	min. 1x denně
II.SPA	min. 2x denně
III.SPA	min. 3x denně

Vodočetná lať: ANO

Přenos dat: NE

SMS: NE

export evidenčního listu: 12.05.2026 01:35

Veškerá uváděná data jsou bez právní záruky.