

# EVIDENČNÍ LIST HLÁSNÉHO PROFILU

## KATEŘINICE (KATEŘINKA)

KATEGORIE:

**C**

**Tok:** Kateřinka  
**Stanice:** Kateřinice (Kateřinka)  
**GPS:** 49.38672°N, 17.88143°E  
**Obec:** Kateřinice  
**ORP:** Vsetín  
**Kraj:** Zlínský

Hlásný profil kat. C se nachází v horní části obce Kateřinice na mostě pod č. p. 84 (říční km 3,5). Profil je osazen hladinoměrným čidlem s automatickým přenosem naměřených dat. Provozovatelem je obec Kateřinice.

**Číslo hydrologického pořadí: 4-11-01-0750-0-00**

**Provozovatel stanice: Obec Kateřinice**

**Příjemci varovných SMS zpráv:**

starosta obce

velitel JSDH




vybraní členové PK

**Poznámka:**

Obec dále varuje obec Ratiboř, která se nachází na toku Ratibořka pod obcí a ORP Vsetín.



### Stupně povodňové aktivity (cm)

I.SPA	bdělost		30
II.SPA	pohotovost		50
III.SPA	ohrožení		70

### Četnost hlášení SPA

I.SPA	min. 1x denně
II.SPA	min. 2x denně
III.SPA	min. 3x denně

**Vodočetná lať: NE**

**Přenos dat: ANO**

**SMS: ANO**

**Centrum automatického sběru dat: <http://www.hladiny.cz>**

**Naměřená data jsou dostupná na: <https://hladiny.cz/cz/#lvs#graph#20296#Kateřinice>**