

# EVIDENČNÍ LIST HLÁSNÉHO PROFILU

## KARVINÁ - LÁZNĚ DARKOV (OLŠE)

KATEGORIE:

**C**

**Tok:** Olše  
**Stanice:** Karviná - Lázně Darkov (Olše)  
**GPS:** 49.8400970°N, 18.5459627°E  
**Obec:** Karviná  
**ORP:** Karviná  
**Kraj:** Moravskoslezský

Hlásný profil ve formě vodoměrné latě se nachází na levém břehu Olše na mostě Sokolovských hrdinů ve městě Karviná.




**Číslo hydrologického pořadí: 2-03-03-051**

**Provozovatel stanice: Město Karviná**

**Poznámka:**



### Stupně povodňové aktivity (cm)

I.SPA	bdělost		240
II.SPA	pohotovost		300
III.SPA	ohrožení		360

### Četnost hlášení SPA

I.SPA	min. 1x denně
II.SPA	min. 4x denně
III.SPA	každé 3 hodiny

**Vodočetná lať: ANO**

**Přenos dat: ANO**

**SMS: NE**

export evidenčního listu: 06.06.2026 06:18

Veškerá uváděná data jsou bez právní záruky.