

# EVIDENČNÍ LIST HLÁSNÉHO PROFILU

## KARLOVA STUDÁNKA (BÍLÁ OPAVA)

KATEGORIE:

**C**

**Tok:** Bílá Opava  
**Stanice:** Karlova Studánka (Bílá Opava)  
**GPS:** 50.0729°N, 17.3100°E  
**Obec:** Ludvíkov  
**ORP:** Bruntál  
**Kraj:** Moravskoslezský



Hlásný profil kategorie C - Karlova Studánka ve správě obce Ludvíkov je umístěn na silničním mostu přes řeku Bílou Opavu. Automatická měřicí stanice provádí ve standardním provozním režimu v nastavených časových intervalech měření a záznam dat z připojených čidel, jejich základní vyhodnocení a přenos na cílový server. Obec Ludvíkov dále informuje město Vrbno pod Pradědem a dále ORP Bruntál.

**Číslo hydrologického pořadí: 2-02-01-009**

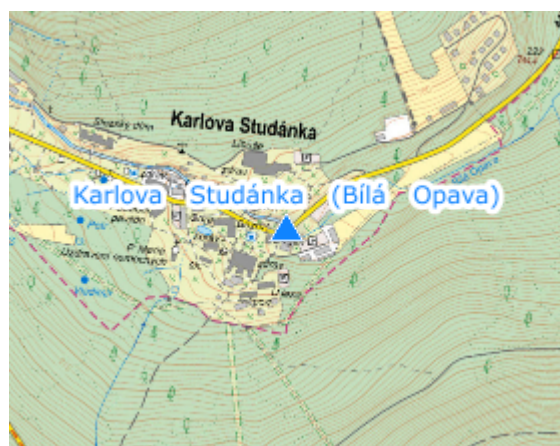
**Provozovatel stanice: Obec Ludvíkov**

**Příjemci varovných SMS zpráv:**




předseda povodňové komise

místopředseda povodňové komise

**Poznámka:**



### Stupně povodňové aktivity (cm)

I.SPA	bdělost		70
II.SPA	pohotovost		110
III.SPA	ohrožení		150

### Četnost hlášení SPA

I.SPA	60 min.
II.SPA	60 min.
III.SPA	60 min.

**Vodočetná lať: ANO**

**Přenos dat: ANO**

**SMS: ANO**

**Centrum automatického sběru dat: <http://www.hladiny.cz>**

**Naměřená data jsou dostupná na: <https://www.hladiny.cz/chmibeta/#lvs#graph#375f0b56d>**

export evidenčního listu: 14.05.2026 11:25

Veškerá uváděná data jsou bez právní záruky.