

# EVIDENČNÍ LIST HLÁSNÉHO PROFILU

**KARLE (LOUČNÁ)**

KATEGORIE:

**C**

**Tok:** Loučná  
**Stanice:** Karle (Loučná)  
**GPS:** 49.7658411°N, 16.3732306°E  
**Obec:** Karle  
**ORP:** Svitavy  
**Kraj:** Pardubický

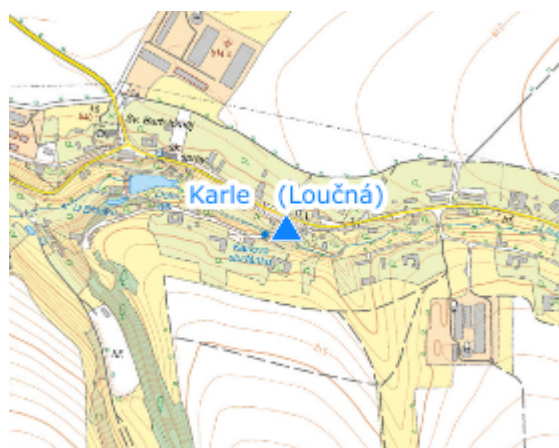


Hlásný profil kategorie C s přenosem dat. AMS hlásného profilu je umístěn na silničním mostu v obci Karle. Provozovatel je LVS Trstěnice.




**Číslo hydrologického pořadí:**

**Provozovatel stanice:** LVS Trstěnice

**Poznámka:**



## Stupně povodňové aktivity (cm)

I.SPA	bdělost		55
II.SPA	pohotovost		70
III.SPA	ohrožení		90

## Četnost hlášení SPA

I.SPA	60
II.SPA	60
III.SPA	60

**Vodočetná lať:** ANO

**Přenos dat:** ANO

**SMS:** NE

**Naměřená data jsou dostupná na:** <https://www.envimonitoring.cz/cz/#lvs#graph#50184#Karle-H>

export evidenčního listu: 05.04.2026 06:12

Veškerá uváděná data jsou bez právní záruky.