

# EVIDENČNÍ LIST HLÁSNÉHO PROFILU

**JOSEFOV (KŘTINSKÝ P.)**

KATEGORIE:

**C**

**Tok:** Křtinský potok  
**Stanice:** Josefov (Křtinský p.)  
**GPS:** 49.3062454°N, 16.6793658°E  
**Obec:** Adamov  
**ORP:** Blansko  
**Kraj:** Jihomoravský



Hlásný profil kategorie C se nachází na silničním mostě přes Křtinský potok. Provozovatelem je LVS Adamov.




**Číslo hydrologického pořadí: 4-15-02-1040-0-00**

**Provozovatel stanice: LVS Adamov**

**Poznámka:**



## Stupně povodňové aktivity (cm)

I.SPA	bdělost		70
II.SPA	pohotovost		90
III.SPA	ohrožení		110

## Četnost hlášení SPA

I.SPA	60 min
II.SPA	60 min
III.SPA	60 min

**Vodočetná lať: ANO**

**Přenos dat: ANO**

**SMS: NE**

**Naměřená data jsou dostupná na: <https://www.hladiny.cz/hladiny/index.php?ca=92&cs=42519>**