

EVIDENČNÍ LIST HLÁSNÉHO PROFILU

JIŘÍKOVICE (ROKETNICE)

KATEGORIE:

C

Tok: Roketnice
Stanice: Jiříkovice (Roketnice)
GPS: 49.173990°N, 16.753986°E
Obec: Jiříkovice
ORP: Šlapanice
Kraj: Jihomoravský



Hlásný profil bez přenosu dat se nachází na mostku ke střelnici severně od Jiříkovic.




Číslo hydrologického pořadí: 4-15-03-0990

Provozovatel stanice: Obec Jiříkovice

Poznámka:



Stupně povodňové aktivity (cm)

I.SPA	bdělost		70
II.SPA	pohotovost		100
III.SPA	ohrožení		120

Četnost hlášení SPA

I.SPA	min. 1x denně
II.SPA	min. 2x denně
III.SPA	min. 3x denně

Vodočetná lať: NE

Přenos dat: NE

SMS: NE