

# EVIDENČNÍ LIST HLÁSNÉHO PROFILU

## JINDŘICHOV (OSOBLAHA)

KATEGORIE:

**C**

**Tok:** Osoblaha  
**Stanice:** Jindřichov (Osoblaha)  
**GPS:** 50.247800°N, 17.487070°E  
**Obec:** Jindřichov  
**ORP:** Krnov  
**Kraj:** Moravskoslezský

Vodoměrná stanice je umístěna na západní straně katastru, přibližně 2,9 km od centra obce. Most je součástí místní komunikace směřující od hlavní komunikace.




**Číslo hydrologického pořadí:** 2-04-02-001

**Provozovatel stanice:** obec Jindřichov

**Poznámka:**



### Stupně povodňové aktivity (cm)

I.SPA	bdělost		90
II.SPA	pohotovost		130
III.SPA	ohrožení		160

### Četnost hlášení SPA

I.SPA	min. 1x denně
II.SPA	min. 2x denně
III.SPA	min. 3x denně

**Vodočetná lať:** ANO

**Přenos dat:** NE

**SMS:** NE

**Centrum automatického sběru dat:** <https://povodnovyportal.cz/admin/cidla/detail/699>

**Naměřená data jsou dostupná na:** <https://povodnovyportal.cz/admin/cidla/detail/699>