

## EVIDENČNÍ LIST HLÁSNÉHO PROFILU

### JEŽOV-MOST NA MÍSTNÍ KOMUNIKACI (HRUŠKOVICE)

KATEGORIE:

**C**

**Tok:** Hruškovice  
**Stanice:** Ježov-most na místní komunikaci (Hruškovice)  
**GPS:** 49.02937°N, 17.21122°E  
**Obec:** Ježov  
**ORP:** Kyjov  
**Kraj:** Jihomoravský



Hlásný profil kat. C je umístěn na mostu nedaleko objektu č. p. 163 v severní části území Ježov. Profil se skládá z barevně vyznačených SPA na mostní konstrukci. Provozovatelem hladinoměru je obec Ježov.




**Číslo hydrologického pořadí: 4-17-01-090**

**Provozovatel stanice: Obec Ježov**

**Poznámka:**



#### Stupně povodňové aktivity (cm)

I.SPA	bdělost		40
II.SPA	pohotovost		55
III.SPA	ohrožení		75

#### Četnost hlášení SPA

I.SPA	1x denně
II.SPA	4x denně
III.SPA	3-hodinové hlášení

**Vodočetná lať: NE**

**Přenos dat: NE**

**SMS: NE**

export evidenčního listu: 06.05.2026 03:09

Veškerá uváděná data jsou bez právní záruky.