

EVIDENČNÍ LIST HLÁSNÉHO PROFILU

JEŽOV (HRUŠKOVICE)

KATEGORIE:

C

Tok: Hruškovice
Stanice: Ježov (Hruškovice)
GPS: 49.03234°N, 17.22108°E
Obec: Ježov
ORP: Kyjov
Kraj: Jihomoravský



Hlásný profil kat. C je umístěn na mostu na východ od fotbalového hřiště. Vodoměrná stanice je složena z ultrazvukového hladinového čidla a vodočetné latě. Provozovatelem srážkoměru je obec Ježov.

Číslo hydrologického pořadí: 4-17-01-083

Provozovatel stanice: Obec Ježov

Příjemci varovných SMS zpráv:

Předseda PK




Místopředseda PK

Velitel SDH

Poznámka:



Stupně povodňové aktivity (cm)

I.SPA	bdělost		50
II.SPA	pohotovost		60
III.SPA	ohrožení		80

Četnost hlášení SPA

I.SPA	30 min
II.SPA	30 min
III.SPA	30 min

Vodočetná lať: ANO

Přenos dat: ANO

SMS: ANO

Naměřená data jsou dostupná na: <https://www.envimonitoring.cz/cz/#lvs#graph#50321#Jezov-H>

export evidenčního listu: 20.06.2026 09:28

Veškerá uváděná data jsou bez právní záruky.