

EVIDENČNÍ LIST HLÁSNÉHO PROFILU

JEVÍČKO (ŽLÍBECKÝ POTOK)

KATEGORIE:

C

Tok: Žlíbecký potok
Stanice: Jevíčko (Žlíbecký potok)
GPS: 49.63544°N, 16.70350°E
Obec: Jevíčko
ORP: Moravská Třebová
Kraj: Pardubický



Hlásný profil kat. C se nachází na přemostění přes Žlíbecký potok (přítok vodního toku Jevíčka) - cca 300 m nad vodní nádrží Žlábka. Profil monitoruje hlídková služba města. Dále je profil vybaven automatickým přenosem dat s možností zaslání varovných sms zpráv. Město dále varuje obec Chornice, které se nachází na toku Jevíčka pod městem a ORP Moravská Třebová. Provozovatelem hladinoměru je město Jevíčko.

Číslo hydrologického pořadí: 4-10-02-093

Provozovatel stanice: **Město Jevíčko**

Příjemci varovných SMS zpráv:

Starosta města Jevíčka

Místostarosta města Jevíčka

Velitel JSDH




Vedoucí VH provozu

Zaměstnanec VHOS a. s. na úseku ČOV Jevíčko

Poznámka:



Stupně povodňové aktivity (cm)

I.SPA	bdělost		51
II.SPA	pohotovost		71
III.SPA	ohrožení		81

Četnost hlášení SPA

I.SPA	1x denně
II.SPA	4x denně
III.SPA	3 h hlášení

Vodočetná lať: **ANO**

Přenos dat: **ANO**

SMS: **ANO**

Centrum automatického sběru dat: <http://cidla.mopos.cz>

Naměřená data jsou dostupná na: <https://cidla.mopos.cz/regions/5/>

export evidenčního listu: 26.06.2026 09:02

Veškerá uváděná data jsou bez právní záruky.