

EVIDENČNÍ LIST HLÁSNÉHO PROFILU

JESENÍK NAD ODROU (LUHA)

KATEGORIE:

C

Tok: Luha
Stanice: Jeseník nad Odrou (Luha)
GPS: 49.6129706°N, 17.9047979°E
Obec: Jeseník nad Odrou
ORP: Nový Jičín
Kraj: Moravskoslezský



Hlásný profil kat. C, ve správě Povodí Odry, státní podnik. Hladinoměr se nachází na silničním mostě přes Luhu. Zprávy o vývoji povodňové situace předává obec Jeseník nad Odrou obci Bernartice nad Odrou, která se nachází níže na toku Odry (pod soutokem Odry a Luhy) a také informuje příslušné ORP (Nový Jičín).




Číslo hydrologického pořadí: 2-01-01-0630-0-00

Provozovatel stanice: Povodí Odry, státní podnik

Poznámka:



Stupně povodňové aktivity (cm)

I.SPA	bdělost		250
II.SPA	pohotovost		290
III.SPA	ohrožení		315

Četnost hlášení SPA

I.SPA	1x denně
II.SPA	4x denně
III.SPA	3 h hlášení

Vodočetná lať: ANO

Přenos dat: ANO

SMS: NE

Centrum automatického sběru dat:

<http://app.pod.cz/portal/SaP/cz/PC/Mereni.aspx?id=300256550&oid=1>

Naměřená data jsou dostupná na:

<https://app.pod.cz/portal/SaP/cz/PC/Mereni.aspx?id=300256550&oid=1>