

EVIDENČNÍ LIST HLÁSNÉHO PROFILU

JEŘIŠNO (DOUBRAVA)

KATEGORIE:

C

Tok: Doubrava
Stanice: Jeřišno (Doubrava)
GPS: 49.789932°N, 15.639691°E
Obec: Jeřišno
ORP: Chotěboř
Kraj: Vysočina

HL_Jerisno, konstrukce na mostu řeky Doubravy.




Číslo hydrologického pořadí:

Provozovatel stanice: **obec Jeřišno**

Poznámka:



Stupně povodňové aktivity (cm)

I.SPA	bdělost		100
II.SPA	pohotovost		140
III.SPA	ohrožení		180

Četnost hlášení SPA

I.SPA	6
II.SPA	6
III.SPA	6

Vodočetná lať: **ANO**

Přenos dat: **NE**

SMS: **NE**

Naměřená data jsou dostupná na: <https://cidla.mopos.cz/regions/9/>

export evidenčního listu: 02.05.2026 11:15

Veškerá uváděná data jsou bez právní záruky.