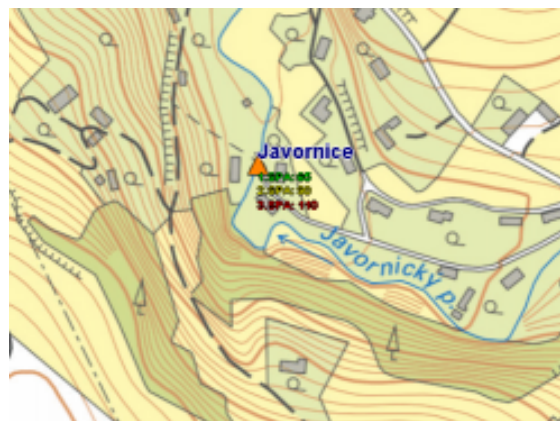


# EVIDENČNÍ LIST HLÁSNÉHO PROFILU

KATEGORIE:

## JAVORNICE (JAVORNICKÝ P.)

**Tok:** Javornický potok  
**Stanice:** Javornice (Javornický p.)  
**GPS:** 50.1779958°N, 16.3368900°E  
**Obec:** Javornice  
**ORP:** Rychnov nad Kněžnou  
**Kraj:** Královehradecký



Hlásný profil kat. C se nachází na mostku přes Javornický potok U Krunčíků. Profil je osazen hladinoměrným čidlem s automatickým přenosem naměřených dat. Provozovatelem stanice je obec Javornice.




Číslo hydrologického pořadí: 1-02-01-0760-0-00

Provozovatel stanice: Obec Javornice

Poznámka:



### Stupně povodňové aktivity (cm)

I.SPA	bdělost		65
II.SPA	pohotovost		90
III.SPA	ohrožení		110

### Četnost hlášení SPA

I.SPA	min. 1x denně
II.SPA	min. 2x denně
III.SPA	min. 3x denně

Vodočetná lať: NE

Přenos dat: NE

SMS: NE

Centrum automatického sběru dat: [web hladiny.cz](http://web.hladiny.cz)

Naměřená data jsou dostupná na:

<https://www.hladiny.cz/cz/#chmi#graph#20501#Vodocet-Javornice-GPS>