

# EVIDENČNÍ LIST HLÁSNÉHO PROFILU

## JASENNÁ (LUTONINKA)

KATEGORIE:

**C**

**Tok:** Lutoninka  
**Stanice:** Jasenná (Lutoninka)  
**GPS:** 49.2494136°N, 17.8981731°E  
**Obec:** Jasenná  
**ORP:** Vizovice  
**Kraj:** Zlínský

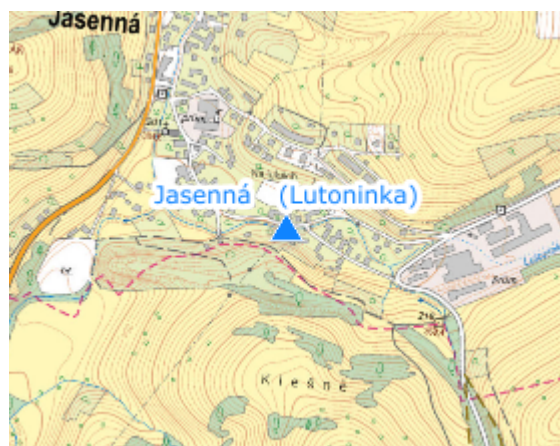


Hlásný profil kat. C je umístěn na hospodářském vjezdu u objektu č. p. 75. Je znázorněn značkami na konstrukci mostu. SPA jsou měřeny od spodní hrany konstrukce mostu. Provozovatelem hladinoměru je obec Jasenná.




**Číslo hydrologického pořadí:** 4-13-01-0160-0-00

**Provozovatel stanice:** Obec Jasenná

**Poznámka:**



### Stupně povodňové aktivity (cm)

I.SPA	bdělost		70
II.SPA	pohotovost		50
III.SPA	ohrožení		30

### Četnost hlášení SPA

I.SPA	min. 1x denně
II.SPA	min. 2x denně
III.SPA	min. 3x denně

**Vodočetná lať:** NE

**Přenos dat:** NE

**SMS:** NE

export evidenčního listu: 12.05.2026 07:39

Veškerá uváděná data jsou bez právní záruky.