

EVIDENČNÍ LIST HLÁSNÉHO PROFILU

HUTISKO-SOLANEC (SOLANECKÝ POTOK)

KATEGORIE:

C

Tok: Solanecký potok
Stanice: Hutisko-Solanec (Solanecký potok)
GPS: 49.40756°N, 18.23550°E
Obec: Hutisko-Solanec
ORP: Rožnov pod Radhoštěm
Kraj: Zlínský



Hladinoměr kat. C na Solaneckém potoce v obci Hutisko-Solanec je umístěn na hospodářském mostu při silnici na Soláň. Profil monitoruje hlídková služba obce, dále je profil vybaven automatickým přenosem dat s možností zaslání varovných sms zpráv. Obec varuje Prostřední Bečvu, Dolní Bečvu a Vigantice. Provozovatelem je obec Hutisko-Solanec.

Číslo hydrologického pořadí: 4-11-01-101

Provozovatel stanice: Obec Hutisko-Solanec




Příjemci varovných SMS zpráv:

Vladimír Petružela, Ing. předseda povodňové komise
Petr Malěř místopředseda povodňové komise

Poznámka:



Stupně povodňové aktivity (cm)

I.SPA	bdělost		80
II.SPA	pohotovost		130
III.SPA	ohrožení		170

Četnost hlášení SPA

I.SPA	1 x denně
II.SPA	4 x denně
III.SPA	3 hodinové hlášení

Vodočetná lať: NE

Přenos dat: ANO

SMS: ANO

Centrum automatického sběru dat: <http://www.hladiny.cz>

Naměřená data jsou dostupná na: <https://hladiny.cz/hladiny/index.php?ca=54&cs=20333>

export evidenčního listu: 26.05.2026 01:58

Veškerá uváděná data jsou bez právní záruky.