

# EVIDENČNÍ LIST HLÁSNÉHO PROFILU

**HUSTOPEČE NAD BEČVOU, PORUBA (MŘENKA)**

KATEGORIE:

**C**

**Tok:** Mřenka  
**Stanice:** Hustopeče nad Bečvou, Poruba (Mřenka)  
**GPS:** 49.5313°N, 17.8976°E  
**Obec:** Hustopeče nad Bečvou  
**ORP:** Hranice  
**Kraj:** Olomoucký



Hlásný profil kat. C se nachází na povodní straně betonového mostu pod místní komunikací. Hladinu sleduje hlídková služba městyse, která předává informace hlásné službě. Město dále varuje obce Milotice nad Bečvou a ORP Hranice ležící níže na toku Bečvy, do které se Mřenka vlévá. Provozovatelem hladinoměru je ORP Hranice.




**Číslo hydrologického pořadí: 4-11-02-020**

**Provozovatel stanice: ORP Hranice**

**Poznámka:**



## Stupně povodňové aktivity (cm)

I.SPA	bdělost		120
II.SPA	pohotovost		160
III.SPA	ohrožení		200

## Četnost hlášení SPA

I.SPA	min. 1 x denně
II.SPA	min. 2 x denně
III.SPA	min. 3 x denně

**Vodočetná lať: NE**

**Přenos dat: ANO**

**SMS: NE**

**Naměřená data jsou dostupná na:**

<https://www.envimonitoring.cz/cz/cs#lvs#graph#50741#H-Poruba>