

EVIDENČNÍ LIST HLÁSNÉHO PROFILU

KATEGORIE:

HŘIVICE (HASINA)

Tok: Hasina
Stanice: Hřivice (Hasina)
GPS: 50.2884885°N, 13.7327259°E
Obec: Hřivice
ORP: Louny
Kraj: Ústecký

Hlásný profil se nachází na silničním mostě v obci Hřivice.




Číslo hydrologického pořadí: **1-13-03-1000**

Provozovatel stanice: **Obec Hřivice**

Poznámka:



Stupně povodňové aktivity (cm)

I.SPA	bdělost		70
II.SPA	pohotovost		85
III.SPA	ohrožení		105

Četnost hlášení SPA

I.SPA	min. 1x denně
II.SPA	min. 2x denně
III.SPA	min. 3x denně

Vodočetná lať: **NE**

Přenos dat: **NE**

SMS: **NE**