

EVIDENČNÍ LIST HLÁSNÉHO PROFILU

HRABIŠÍN (LOUČKA_2)

KATEGORIE:

C

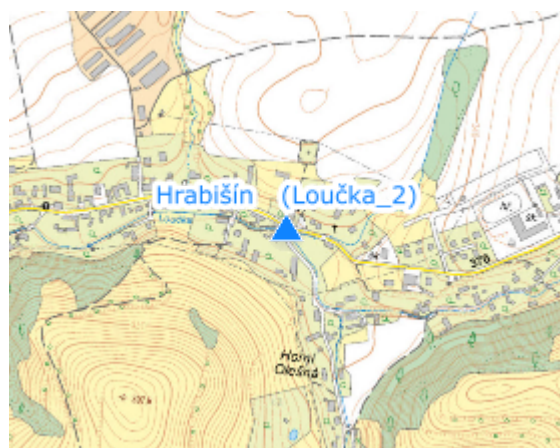
Tok: Loučka
Stanice: Hradišín (Loučka_2)
GPS: 49.91396°N, 17.01866°E
Obec: Hradišín
ORP: Šumperk
Kraj: Olomoucký

Hlásný profil kat. C se v podobě barevných značek nachází u č. p. 192 na mostě přes Loučku. Provozovatelem hladinoměru je obec Hradišín.




Číslo hydrologického pořadí: 4-10-02-050

Provozovatel stanice: Obec Hradišín

Poznámka:



Stupně povodňové aktivity (cm)

I.SPA	bdělost		120
II.SPA	pohotovost		150
III.SPA	ohrožení		170

Četnost hlášení SPA

I.SPA	min. 1x denně
II.SPA	min. 2x denně
III.SPA	min. 3x denně

Vodočetná lať: NE

Přenos dat: NE

SMS: NE

export evidenčního listu: 24.05.2026 22:40

Veškerá uváděná data jsou bez právní záruky.