

# EVIDENČNÍ LIST HLÁSNÉHO PROFILU

## HRABIŠÍN (LOUČKA)

KATEGORIE:

**C**

**Tok:** Loučka  
**Stanice:** Hradišín (Loučka)  
**GPS:** 49.92116°N, 17.03876°E  
**Obec:** Hradišín  
**ORP:** Šumperk  
**Kraj:** Olomoucký



Hlásný profil kat. C je umístěn v severovýchodní části obce u č. p. 98, na mostku přes vodní tok Loučka. Vodoměrná stanice s vodočetnou lať je vybavena manometrickou sondou. Provozovatelem hladinoměru je obec Hradišín.

**Číslo hydrologického pořadí: 4-10-02-050**

**Provozovatel stanice: Obec Hradišín**

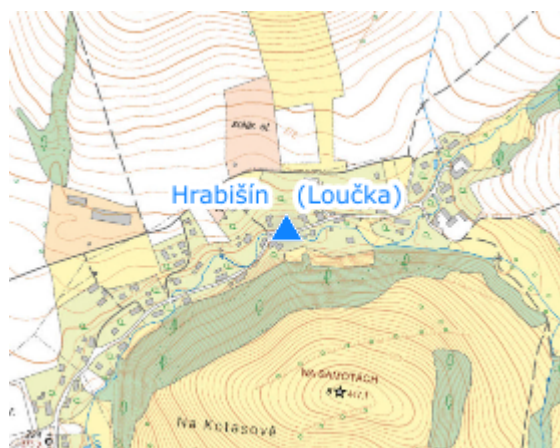
**Příjemci varovných SMS zpráv:**

Předsedkyně PK




Místopředsedkyně PK

Velitel SDH

**Poznámka:**



### Stupně povodňové aktivity (cm)

|         |            |   |     |
|---------|------------|---|-----|
| I.SPA   | bdělost    |  | 80  |
| II.SPA  | pohotovost |  | 90  |
| III.SPA | ohrožení   |  | 110 |

### Četnost hlášení SPA

|         |                |
|---------|----------------|
| I.SPA   | min. 1 denně   |
| II.SPA  | min. 4 denně   |
| III.SPA | každé 3 hodiny |

**Vodočetná lať: ANO**

**Přenos dat: ANO**

**SMS: ANO**

**Naměřená data jsou dostupná na: <https://www.hladiny.cz/cz/#lvs#graph#50317#H-Hrabisin>**