

# EVIDENČNÍ LIST HLÁSNÉHO PROFILU

## HORNÍ ÚJEZD (LUBENSKÝ POTOK)

KATEGORIE:

**C**

**Tok:** Lubenský potok  
**Stanice:** Horní Újezd (Lubenský potok)  
**GPS:** 49.79804°N, 16.23127°E  
**Obec:** Horní Újezd  
**ORP:** Litomyšl  
**Kraj:** Pardubický



Hlásný profil kat. C se nachází v místní části obce Horní Újezd zvané Podlubníček na mostku u č. p. 53. Profil neskýtá možnost on-line sledování vodních stavů. Provozovatelem hladinoměru je obec Horní Újezd.

**Číslo hydrologického pořadí: 1-03-02-0230-0-00**

**Provozovatel stanice: Obec Horní Újezd**

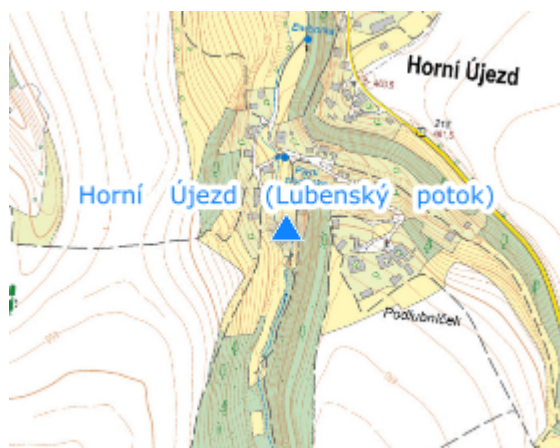
**Příjemci varovných SMS zpráv:**

předseda povodňové komise




místopředseda povodňové komise

člen povodňové komise

**Poznámka:**



### Stupně povodňové aktivity (cm)

I.SPA	bdělost		40
II.SPA	pohotovost		80
III.SPA	ohrožení		105

### Četnost hlášení SPA

I.SPA	1 x denně
II.SPA	4 x denně
III.SPA	3 hodinové hlášení

**Vodočetná lať: NE**

**Přenos dat: NE**

**SMS: ANO**

**Centrum automatického sběru dat: profil neumožňuje přenos dat**