

EVIDENČNÍ LIST HLÁSNÉHO PROFILU

HORNÍ POUSTEVNA (LUČNÍ POTOK)

KATEGORIE:

C

Tok: Luční potok
Stanice: Horní Poustevna (Luční potok)
GPS: 50.9979294°N, 14.2927036°E
Obec: Dolní Poustevna
ORP: Rumburk
Kraj: Ústecký kraj

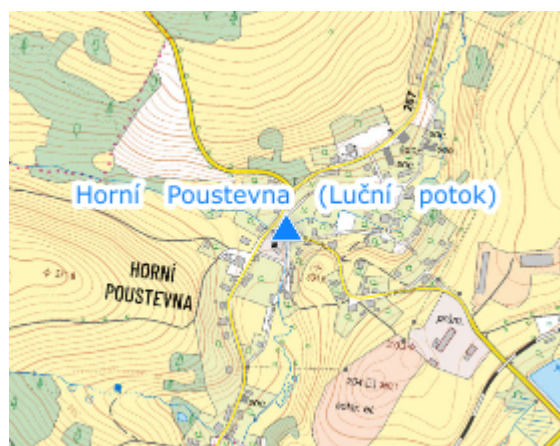


Hlásný profil kategorie C se nachází na křižovatce - ul. K Rybníku. Provozovatelem profilu je město Dolní Poustevna.




Číslo hydrologického pořadí: 1-15-01-0300

Provozovatel stanice: Město Dolní Poustevna

Poznámka:



Stupně povodňové aktivity (cm)

I.SPA	bdělost		75
II.SPA	pohotovost		100
III.SPA	ohrožení		110

Četnost hlášení SPA

I.SPA	min. 1x denně
II.SPA	min. 2x denně
III.SPA	min. 3x denně

Vodočetná lať: NE

Přenos dat: NE

SMS: NE

export evidenčního listu: 26.06.2026 08:36

Veškerá uváděná data jsou bez právní záruky.