

EVIDENČNÍ LIST HLÁSNÉHO PROFILU

HORNÍ NĚMČÍ (OKLUKY)

KATEGORIE:

C

Tok: Okluky
Stanice: Horní Němčí (Okluky)
GPS: 48.92948°N, 17.62749°E
Obec: Horní Němčí
ORP: Uherský Brod
Kraj: Zlínský kraj



Hlásný profil kat. C se nachází na mostě č. 05417-4 u objektu č. p. 206 v jižní části intravilánu obce. Profil je vybaven automatickým přenosem dat s možností zasílání varovných sms zpráv a monitoruje jej hlídková služba obce. Příjemce zpráv hlídkové služby o výšce hladiny je Obecní úřad Horní Němčí a dále varuje obec Slavkov, které se nachází níže na toku a také informuje příslušné ORP (Uherský Brod). Provozovatelem hladinoměru je obec Horní Němčí.

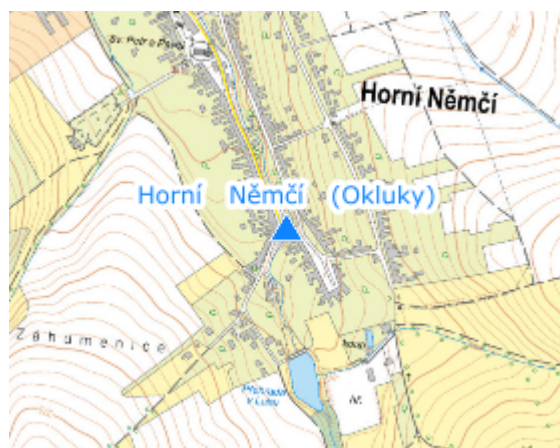
Číslo hydrologického pořadí: 4-13-02-0050-0-00

Provozovatel stanice: **Obec Horní Němčí**




Příjemci varovných SMS zpráv:

Předseda PK obce Horní Němčí	Starosta obce
Místopředseda PK obce Horní Němčí	Místostarosta obce
Předseda PK obce Slavkov	Starosta obce
Místopředseda PK obce Slavkov	Místostarosta obce

Poznámka:



Stupně povodňové aktivity (cm)

I.SPA	bdělost		30
II.SPA	pohotovost		50
III.SPA	ohrožení		70

Četnost hlášení SPA

I.SPA	min. 1 x denně
II.SPA	min. 4 x denně
III.SPA	každé 3 hodiny

Vodočetná lať: **NE**

Přenos dat: **ANO**

SMS: **ANO**

Centrum automatického sběru dat: <http://hladiny.cz>

Naměřená data jsou dostupná na: <https://www.hladiny.cz/cz/#lvs#graph#50061#Horni-Nemci-H>