


EVIDENČNÍ LIST HLÁSNÉHO PROFILU

HORNÍ MARŠOV (ÚPA); KAT. C

KATEGORIE:

C

Tok: Úpa
Stanice: Horní Maršov (Úpa); kat. C
GPS: 50.660683°N, 15.820051°E
Obec: Horní Maršov
ORP: Trutnov
Kraj: Královéhradecký



Hlásný profil kat. C se nachází na levém břehu řeky za budovou obecního úřadu (č. p. 102). Profil je vybaven automatickým přenosem dat s možností zasílání varovných SMS zpráv a monitoruje jej hlídková služba obce. Obec varuje město Svoboda nad Úpou, které se nachází na toku Úpa pod obcí a ORP Trutnov. Provozovatelem hladinoměru je Akademie věd České republiky.

Číslo hydrologického pořadí: 1-01-02-009

Provozovatel stanice: Akademie věd České republiky

Příjemci varovných SMS zpráv:




Starosta obce

Tajemník obce

Poznámka:



Stupně povodňové aktivity (cm)

I.SPA	bdělost		110
II.SPA	pohotovost		130
III.SPA	ohrožení		160

Četnost hlášení SPA

I.SPA	min. 1x denně
II.SPA	min. 2x denně
III.SPA	min. 3x denně

Vodočetná lať: NE

Přenos dat: ANO

SMS: ANO

Centrum automatického sběru dat: www.hladiny.cz

Naměřená data jsou dostupná na: <https://www.hladiny.cz/hladiny/index.php?ca=149&cs=26828>

export evidenčního listu: 26.06.2026 08:18

Veškerá uváděná data jsou bez právní záruky.