

# EVIDENČNÍ LIST HLÁSNÉHO PROFILU

## HORNÍ MARŠOV (LYSEČINSKÝ POTOK)

KATEGORIE:

C

**Tok:** Lysečinský potok  
**Stanice:** Horní Maršov (Lysečinský potok)  
**GPS:** 50.661822°N, 15.820817°E  
**Obec:** Horní Maršov  
**ORP:** Trutnov  
**Kraj:** Královéhradecký



Hlásný profil kat. C se nachází na přemostění přes Lysečinský potok nedaleko objektu č. p. 128. Profil je vybaven automatickým přenosem dat s možností zasílání varovných SMS zpráv a monitoruje jej hlídková služba obce. Obec varuje město Svoboda nad Úpou, které se nachází na toku Úpa pod obcí a ORP Trutnov. Provozovatelem hladinoměru je obec Horní Maršov.

Číslo hydrologického pořadí: 1-01-02-012

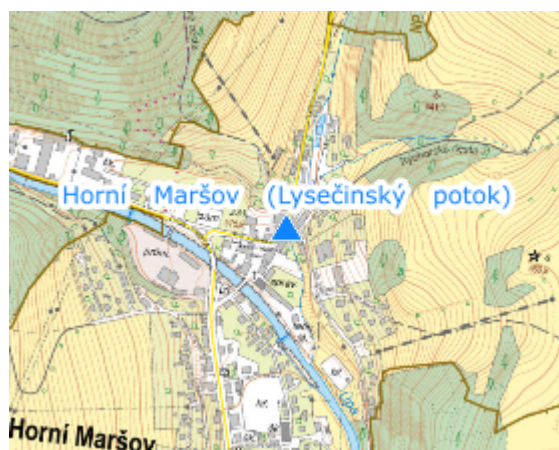
Provozovatel stanice: Obec Horní Maršov

Příjemci varovných SMS zpráv:



Starosta obce

Tajemník obce

Poznámka:



### Stupně povodňové aktivity (cm)

|         |            |   |     |
|---------|------------|---|-----|
| I.SPA   | bdělost    |  | 70  |
| II.SPA  | pohotovost |  | 90  |
| III.SPA | ohrožení   |  | 120 |

### Četnost hlášení SPA

|         |          |
|---------|----------|
| I.SPA   | 1x denně |
| II.SPA  | 2x denně |
| III.SPA | 3x denně |

Vodočetná lať: ANO

Přenos dat: ANO

SMS: ANO

Centrum automatického sběru dat: [www.hladiny.cz](http://www.hladiny.cz)

Naměřená data jsou dostupná na: <https://hladiny.cz/cz/#lvs#graph#50074#Horni-Maršov-H>