

EVIDENČNÍ LIST HLÁSNÉHO PROFILU

HORNÍ LIPKA (LIPKOVSKÝ POTOK)

KATEGORIE:

C

Tok: Lipkovský potok
Stanice: Horní Lipka (Lipkovský potok)
GPS: 50.1062640°N, 16.7716886°E
Obec: Horní Lipka
ORP: Králíky
Kraj: Pardubický



Hlásný profil kategorie C leží na Lipkovském potoce na silničním mostě - říční km 8,230. Jedná se o hladinoměrné čidlo. Profil neskýtá možnost on-line sledování vodních stavů. Příjemce zpráv hlídkové služby o výšce hladiny je Městský úřad Králíky. Město dále varuje obec Lichkov a městys Mladkov, které se nachází níže na toku a také informuje příslušné ORP (Králíky). Provozovatelem hladinoměru je město Králíky.

Číslo hydrologického pořadí: **1-02-02-008**

Provozovatel stanice: **Město Králíky**

Příjemci varovných SMS zpráv:

starostka města Králíky




odbor vodního hospodářství

krizové řízení

Poznámka:



Stupně povodňové aktivity (cm)

I.SPA	bdělost		132
II.SPA	pohotovost		160
III.SPA	ohrožení		180

Četnost hlášení SPA

I.SPA	min. 1x denně
II.SPA	min. 2x denně
III.SPA	min. 3x denně

Vodočetná lať: **NE**

Přenos dat: **NE**

SMS: **ANO**

Centrum automatického sběru dat: **profil neumožňuje přenos dat**

export evidenčního listu: 26.06.2026 07:20

Veškerá uváděná data jsou bez právní záruky.