

# EVIDENČNÍ LIST HLÁSNÉHO PROFILU

## HORKY NAD JIZEROU (JIZERA)

KATEGORIE:

**C**

**Tok:** Jizera  
**Stanice:** Horky nad Jizerou (Jizera)  
**GPS:** 50.3252942°N, 14.8583428°E  
**Obec:** Horky nad Jizerou  
**ORP:** Mladá Boleslav  
**Kraj:** Středočeský

Automatické hladinoměrné čidlo s dálkovým přenosem dat se nachází na konstrukci mostu přes Jizerou v obci Horky nad Jizerou.

**Číslo hydrologického pořadí: 1-05-03-013**  
**Nejvyšší zaznamenaný stav: 9 915cm** (01.01.1970)

**Provozovatel stanice: Obec Horky nad Jizerou**




**Příjemci varovných SMS zpráv:**

Jaroslav Skála	starosta
Ing. Miloslav Repáň	místostarosta

**Poznámka:**



### Stupně povodňové aktivity (cm)

I.SPA	bdělost		400
II.SPA	pohotovost		440
III.SPA	ohrožení		500

### Četnost hlášení SPA

I.SPA	min. 1 x denně
II.SPA	min. 4 x denně
III.SPA	každé 3 hodiny

**Vodočetná lať: NE**

**Přenos dat: ANO**

**SMS: ANO**

**Centrum automatického sběru dat: <https://www.edpp.cz>**

**Naměřená data jsou dostupná na: <https://www.edpp.cz/zarizeni/horky-nad-jizerou-jizera/>**