

# EVIDENČNÍ LIST HLÁSNÉHO PROFILU

**HOLČOVICE (OPAVICE)**

KATEGORIE:

**C**

**Tok:** Opavice  
**Stanice:** Holčovice (Opavice)  
**GPS:** 50.1594616°N, 17.4825244°E  
**Obec:** Holčovice  
**ORP:** Krnov  
**Kraj:** Moravskoslezský

Hlásný profil kat. C je umístěn na povodní straně silničního mostu č. 453-023 ve středu obce. Provozovatelem hladinoměru je obec Holčovice.




**Číslo hydrologického pořadí: 2-02-01-038**

**Provozovatel stanice: Obec Holčovice**

**Poznámka:**



## Stupně povodňové aktivity (cm)

I.SPA	bdělost		120
II.SPA	pohotovost		150
III.SPA	ohrožení		200

## Četnost hlášení SPA

I.SPA	min. 1x denně
II.SPA	min. 2x denně
III.SPA	min. 3x denně

**Vodočetná lať: ANO**

**Přenos dat: ANO**

**SMS: NE**

**Naměřená data jsou dostupná na: <https://www.hladiny.cz/cz/cs#chmi#graph#50598#H-Holcovice>**