

EVIDENČNÍ LIST HLÁSNÉHO PROFILU

HODONÍN POD JEZEM - SILNIČNÍ MOST NA HOLÍČ (MORAVA)

KATEGORIE:

C

Tok: Morava
Stanice: Hodonín pod jezem - silniční most na Holíč (Morava)
GPS: 48.83832°N, 17.13003°E
Obec: Hodonín
ORP: Hodonín
Kraj: Jihomoravský

Hlásný profil kat. C, který se skládá z vodočetné latě a limnigrafu, se nachází na silničním mostě na Holíč na vodním toku Morava v ř. km 100,749. Hlásný profil neodesílá data. Provozovatelem hladinoměru je město Hodonín.




Číslo hydrologického pořadí: 4-13-02-0922

Provozovatel stanice: Město Hodonín

Poznámka:



Stupně povodňové aktivity (cm)

I.SPA	bdělost		190
II.SPA	pohotovost		250
III.SPA	ohrožení		528

Četnost hlášení SPA

I.SPA	min. 1x denně
II.SPA	min. 2x denně
III.SPA	min. 3x denně

Vodočetná lať: ANO

Přenos dat: ANO

SMS: NE