

EVIDENČNÍ LIST HLÁSNÉHO PROFILU

HLUBOČKY H4 (BYSTŘICE)

KATEGORIE:

C

Tok: Bystřice
Stanice: Hlubočky H4 (Bystřice)
GPS: 49.65177°N, 17.40959°E
Obec: Hlubočky
ORP: Olomouc
Kraj: Olomoucký

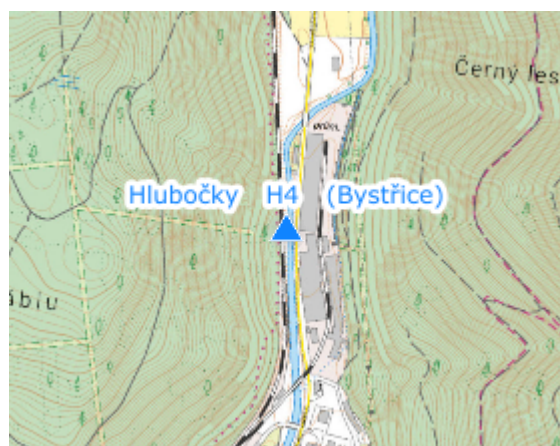


Hlásný profil kat. C se nachází na mostě v místní části Hlubočky - Dukla, nedaleko vrátnice a je využíván jako pomocný hladinoměr. Není zde instalované hladinoměrné čidlo, pouze jsou vyznačeny hodnoty SPA na instalovaném vodočtu. Provozovatelem hladinoměru je obec Hlubočky.




Číslo hydrologického pořadí: 4-10-03-104

Provozovatel stanice: Obec Hlubočky

Poznámka:



Stupně povodňové aktivity (cm)

I.SPA	bdělost		120
II.SPA	pohotovost		150
III.SPA	ohrožení		170

Četnost hlášení SPA

I.SPA	1x denně
II.SPA	4x denně
III.SPA	3 h hlášení

Vodočetná lať: ANO

Přenos dat: NE

SMS: NE

export evidenčního listu: 15.06.2026 19:56

Veškerá uváděná data jsou bez právní záruky.