

# EVIDENČNÍ LIST HLÁSNÉHO PROFILU

KATEGORIE:

## HLUBOČKY H3 (BYSTŘICE)

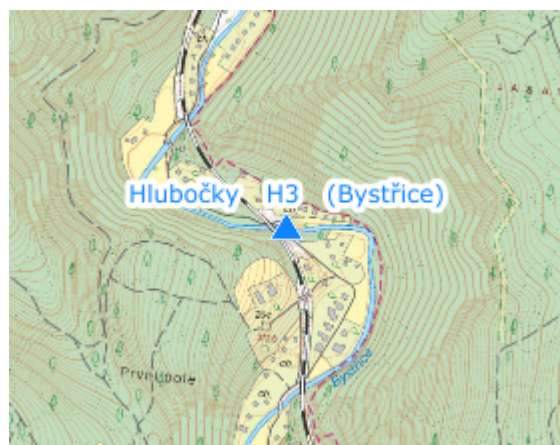
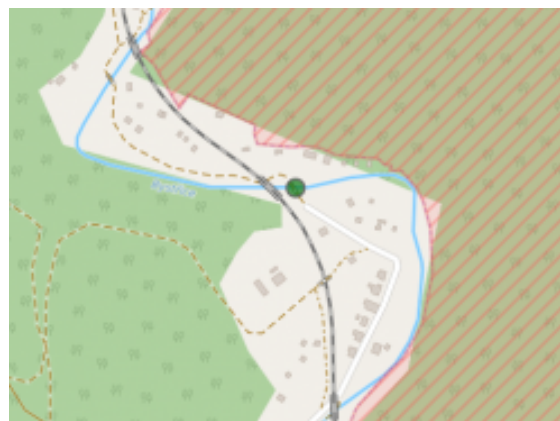
**Tok:** Bystřice  
**Stanice:** Hlubočky H3 (Bystřice)  
**GPS:** 49.6783492°N, 17.4409503°E  
**Obec:** Hlubočky  
**ORP:** Olomouc  
**Kraj:** Olomoucký kraj

Na silničním mostě přes tok Bystřice vedoucí dále k domu ev. č. 213.




Číslo hydrologického pořadí:

Provozovatel stanice:

Poznámka:



### Stupně povodňové aktivity (cm)

I.SPA	bdělost		100
II.SPA	pohotovost		140
III.SPA	ohrožení		170

### Četnost hlášení SPA

I.SPA	min. 1x denně
II.SPA	min. 2x denně
III.SPA	min. 3x denně

Vodočetná lať: **NE**

Přenos dat: **NE**

SMS: **NE**

Centrum automatického sběru dat: [web hladiny.cz](http://web.hladiny.cz)

Naměřená data jsou dostupná na: <https://www.hladiny.cz/cz/cs#lvs#graph#50749#H-Hlubočky-3>