

EVIDENČNÍ LIST HLÁSNÉHO PROFILU

HLUBOČKY H2 (BYSTŘICE)

KATEGORIE:

C

Tok: Bystřice
Stanice: Hlubočky H2 (Bystřice)
GPS: 49.62337°N, 17.40237°E
Obec: Hlubočky
ORP: Olomouc
Kraj: Olomoucký



Hlásný profil kat. C se nachází na přemostění přes řeku Bystřici, v místní části Hlubočky. Profil je vybaven automatickým přenosem dat s možností zasílání varovných sms zpráv. Profil monitoruje hlídková služba obce a příjemcem zpráv hlídkové služby o výšce hladiny je Obecní úřad Hlubočky. Obec dále varuje město Velká Bystřice, které se nachází níže na toku a také informuje příslušné ORP (Olomouc). Provozovatelem hladinoměru je obec Hlubočky.

Číslo hydrologického pořadí: 4-10-03-106

Provozovatel stanice: Obec Hlubočky

Příjemci varovných SMS zpráv:

starosta obce

místostarosta obce

technik obce

velitel SDH

starosta obce Velká Bystřice

starostka obce Bystrovany




ředitel HZS Olomouc

Povodí Moravy Olomouc

Poznámka:



Stupně povodňové aktivity (cm)

| | | | |
|---------|------------|---|-----|
| I.SPA | bdělost |  | 100 |
| II.SPA | pohotovost |  | 140 |
| III.SPA | ohrožení |  | 170 |

Četnost hlášení SPA

| | |
|---------|-------------|
| I.SPA | 1x denně |
| II.SPA | 4x denně |
| III.SPA | 3 h hlášení |

Vodočetná lať: ANO

Přenos dat: ANO

SMS: ANO

Centrum automatického sběru dat: <http://www.hladiny.cz>

Naměřená data jsou dostupná na: <https://www.hladiny.cz/hladiny/index.php?ca=151&cs=42636>