

# EVIDENČNÍ LIST HLÁSNÉHO PROFILU

## HEŘMANŮV MĚSTEC (PODOLSKÝ POTOK)

KATEGORIE:

**C**

**Tok:** Podolský potok  
**Stanice:** Heřmanův Městec (Podolský potok)  
**GPS:** 49.93576°N, 15.65778°E  
**Obec:** Heřmanův Městec  
**ORP:** Chrudim  
**Kraj:** Pardubický



Hlásný profil kat. C je umístěn na mostu komunikace č. III/33748 přes Podolský potok před městem Heřmanův Městec, nedaleko objektu č. p. 85. Profil monitoruje hlídková služba města a varuje obec Klešice, která se nachází na toku pod obcí a také příslušné ORP (Chrudim). Profil je vybaven automatickým přenosem dat s možností zasílání varovných sms zpráv. Provozovatelem hladinoměru je město Heřmanův Městec.

**Číslo hydrologického pořadí: 1-03-04-0200-0-00**

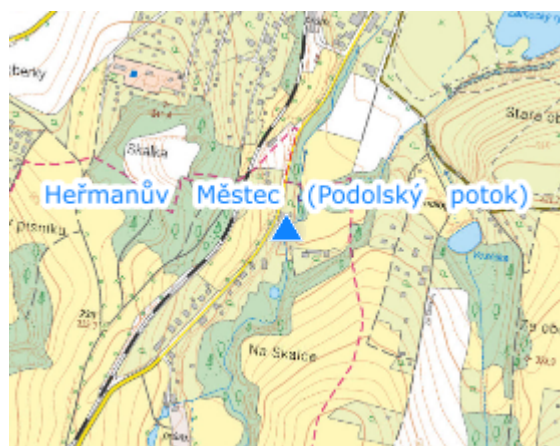
**Provozovatel stanice: Město Heřmanův Městec**

**Příjemci varovných SMS zpráv:**



předseda povodňové komise

místopředseda povodňové komise

**Poznámka:**



### Stupně povodňové aktivity (cm)

I.SPA	bdělost		70
II.SPA	pohotovost		120
III.SPA	ohrožení		150

### Četnost hlášení SPA

I.SPA	1x denně
II.SPA	4x denně
III.SPA	3 hod hlášení

**Vodočetná lať: ANO**

**Přenos dat: ANO**

**SMS: ANO**

**Centrum automatického sběru dat: <http://www.hladiny.cz>**

**Naměřená data jsou dostupná na: <https://www.hladiny.cz/hladiny/index.php?ca=103&cs=42538>**