

EVIDENČNÍ LIST HLÁSNÉHO PROFILU

HEŘMANŮV MĚSTEC (KONOPKA/ZLATÝ P.)

KATEGORIE:

C

Tok: Konopka
Stanice: Heřmanův Městec (Konopka/Zlatý p.)
GPS: 49.93831°N, 15.6468°E
Obec: Heřmanův Městec
ORP: Chrudim
Kraj: Pardubický



Hladinoměrné čidlo je umístěno na silničním mostu přes tok Konopka v místní části Heřmanův Městec - Konopáč. Profil monitoruje hlídková služba města, dále je profil vybaven automatickým přenosem dat s možností zasílání varovných sms zpráv. Město dále varuje obec Klešice, která se nachází na toku pod obcí a také příslušné ORP (Chrudim). Provozovatelem je město Heřmanův Městec.

Číslo hydrologického pořadí: 1-03-04-024

Provozovatel stanice: Město Heřmanův Městec

Příjemci varovných SMS zpráv:




předseda povodňové komise

místopředseda povodňové komise

Poznámka:



Stupně povodňové aktivity (cm)

I.SPA	bdělost		50
II.SPA	pohotovost		70
III.SPA	ohrožení		90

Četnost hlášení SPA

I.SPA	1x denně
II.SPA	4x denně
III.SPA	3 hod hlášení

Vodočetná lať: NE

Přenos dat: ANO

SMS: ANO

Centrum automatického sběru dat: <http://www.edpp.cz>

Naměřená data jsou dostupná na: <https://www.hladiny.cz/cz/#lvs#graph#42539#HMestec-H1>