

# EVIDENČNÍ LIST HLÁSNÉHO PROFILU

HEŘMANOV (FOJTOVICKÝ P.)

KATEGORIE:

C

**Tok:** Fojtovický potok  
**Stanice:** Heřmanov (Fojtovický p.)  
**GPS:** 50.729929°N, 14.292781°E  
**Obec:** Heřmanov  
**ORP:** Děčín  
**Kraj:** Ústecký



Hlásný profil kat. C se nachází ve střední části obce Heřmanov u obecního úřadu (č. p. 13) na levém břehu Fojtovického potoka. Profil je osazen hladinoměrným čidlem s automatickým přenosem naměřených dat. Majitelem a provozovatelem je město Benešov nad Ploučnicí.

Číslo hydrologického pořadí: 1-14-03-0930-0-00

Provozovatel stanice: **Město Benešov nad Ploučnicí**

Příjemci varovných SMS zpráv:




Petr Jansa

**Poznámka:**

Vývoj stavu hladiny v hlásném profilu sleduje povodňový orgán města Benešov nad Ploučnicí. O vývoji povodňové situace informuje povodňové orgány obce Malá Veleň, města Děčín a ORP Děčín.



## Stupně povodňové aktivity (cm)

I.SPA	bdělost		45
II.SPA	pohotovost		60
III.SPA	ohrožení		75

## Četnost hlášení SPA

I.SPA	min. 1 x denně
II.SPA	min. 4 x denně
III.SPA	každé 3 hodiny

Vodočetná lať: **NE**

Přenos dat: **ANO**

SMS: **ANO**

Centrum automatického sběru dat: <http://www.hladiny.cz/>

Naměřená data jsou dostupná na: <https://www.hladiny.cz/cz/#lvs#graph#42572#Hermanov-H>