

EVIDENČNÍ LIST HLÁSNÉHO PROFILU

HEŘMANOV - FOJTovice (FOJTOVICKÝ P.)

KATEGORIE:

C

Tok: Fojtovický potok
Stanice: Heřmanov - Fojtovice (Fojtovický p.)
GPS: 50.713917°N, 14.270925°E
Obec: Heřmanov (Fojtovice)
ORP: Děčín
Kraj: Ústecký kraj



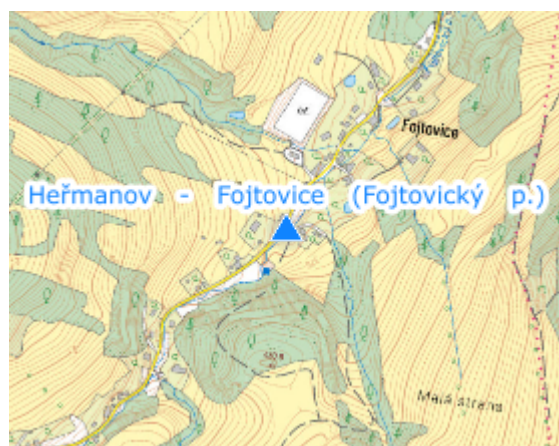
Hlásný profil kat. C se nachází ve střední části Fojtovic (obec Heřmanov) na mostní konstrukci k domu č. p. 127. Profil je osazen hladinoměrným čidlem s automatickým přenosem naměřených dat. Provozovatelem profilu je Krajský úřad Ústeckého kraje.

Číslo hydrologického pořadí: 1-14-03-0930-0-00




Průměrný vodní stav: 5 cm

Provozovatel stanice: Krajský úřad Ústeckého kraje

Poznámka:



Stupně povodňové aktivity (cm)

I.SPA	bdělost		45
II.SPA	pohotovost		60
III.SPA	ohrožení		70

Četnost hlášení SPA

I.SPA	min. 1x denně
II.SPA	min. 2x denně
III.SPA	min. 3x denně

Vodočetná lať: ANO

Přenos dat: ANO

SMS: NE

Centrum automatického sběru dat: <https://portabo.cz/voda/>

Naměřená data jsou dostupná na: <https://voda.portabo.cz/voda3?stanice=DE-11>